


Dichiarazione protocollo n. _____ del _____
Planimetria di u.i.u. in Comune di Riomaggiore
Localita' Porciana (volastra) civ. SNC

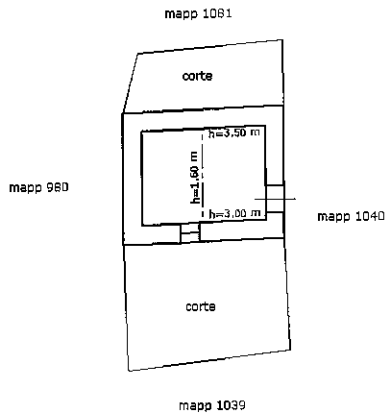
Identificativi Catastali:
Sezione:
Foglio: 4
Particella: 1427
Subalterno:

Compilata da:
Corbani Valter
Iscritto all'albo:
Geometri
Prov. Massa - N. 00509

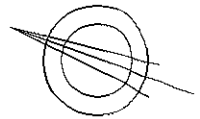
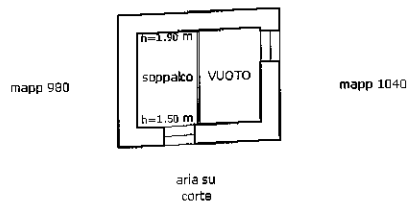
cheda n. 1 Scala 1:200



PIANO TERRA
LOCALE DI DEPOSITO



PIANO SOPPALCATO
LOCALE DI DEPOSITO



N